


TEGNFORKLARING

Reguleringsplan-Bebyggelse og anlegg (PBL2008 §12-5 NR.1)




Bebyggelse og anleggsformål kombinert med andre angitte hovedformål

Reguleringsplan-Samferdselsanlegg og teknisk infrastruktur (PBL2008 §12-5 NR.2)

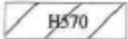


Lufthavn


Reguleringsplan-Hensynsoner (PBL2008 §12-6)



Angitthensynsone - Hensyn landskap



Angitthensynsone - Bevaring kulturmiljø



Båndlegging etter lov om kulturminner

Reguleringsplan- Bestemmelseområder (PBL2008 §12-7)

#1 - #2 - #3 Bestemmelseområde

Reguleringsplan-Juridiske linjer og punkt PBL2008

Angitthensyngrense

Båndlegginggrense nåværende

Bestemmelsegrense

Reguleringsplan-Felles for PBL 1985 og 2008

Regulerings- og bebyggelsesplanområde

Planens begrensning

Formålsgrense



30.09.2019 AB.

Kartopplysninger

Dato for basiskart: 27.09.2019

Koordinatsystem: UTM sone 33 / Eurof89

Høydegrunnlag: NN2000

Ekvidistans: 1 m

Kartmålestokk: 5000 A0



REGULERINGSPLAN ETTER PBL AV 2008

Områdeplan for Ny Lufthavn Bodø

MED TILHØRENDE REGULERINGSBESTEMMELSER

Bodø kommune

Arealplan-ID:
201017

Saksnr.:

Forslagstiller(e):

Byplan

SAKSBEHANDLING IFLG. PLAN- OG BYGNINGSLOVEN

	Saksnr.	Dato	Signatur
Revisjon		27.09.2019	GMJ
Oppstartsmøte		10.10.2017	IN
Varsel om oppstart av planarbeidet		30.06.2018	IN
Høring av planprogram:			
1. gangs behandling i PNM-komiteen:			
Offentlig ettersyn i perioden:			
Sluttbehandling i Bystyret			
PLANEN UTARBEIDET AV:			



Byplan